

## § 2. Географическое положение и границы Чувашии

**Чувашия в Российской Федерации является одним из самых маленьких по площади территориальных образований. Площадь республики составляет 18,345 тыс. кв.км. Пусть вас не смущают небольшие ее размеры. Ведь в мире имеются примеры государств, занимающих гораздо меньшую площадь. Некоторые из них достигли высокого уровня социально-экономического развития. Возможно, рецепт их благополучия и процветания будет полезен и для нас.**

По конфигурации республика напоминает дубовый лист или гитару, так как в средней части имеет самый узкий участок, где протяженность с запада на восток составляет приблизительно 92 км. Расстояние между крайними северной и южной точками около 200 км, а наибольшая протяженность с запада на восток составляет приблизительно 150 км.

Координаты крайних точек республики: на севере —  $56^{\circ}20''$  с.ш.,  $47^{\circ}11''$  в.д.; на юге —  $54^{\circ}38''$  с.ш.,  $46^{\circ}49''$  в.д.; на западе —  $55^{\circ}41''$  с.ш.,  $45^{\circ}55''$  в.д.; на востоке —  $55^{\circ}49''$  с.ш.,  $48^{\circ}28''$  в.д.

Протяженность границ республики равна 1174,1 км, из них 37,3% приходится на водные, а 62,7% — на сухопутные границы. В пределах республики имеются эксклавы Марий Эл и Татарстана, а на территории Татарстана расположен анклав Чувашии.

Крайние населенные пункты Чувашской Республики:

на севере — п. Северный,

на юге — д. Яблоновка (анклав в Татарстане),

на западе — д. Пчелка,

на востоке — д. Курочкино.

Реками, пересекающими границы республики, являются Волга, Сура, Парат, Сундырь, Юнга, Кубня, Большая Карла, Була, Малая Сарка, Киша, Урга и др.

Выделяют два уровня в административно-территориальном устройстве республики:

1-й уровень представлен 21 муниципальным сельским районом и 5 муниципальными городскими округами (соответствует городам республиканского подчинения).

2-й уровень образован делением районов на 287 сельских поселений (соответствует сельским и поселковым администрациям) и 4 городских поселения.

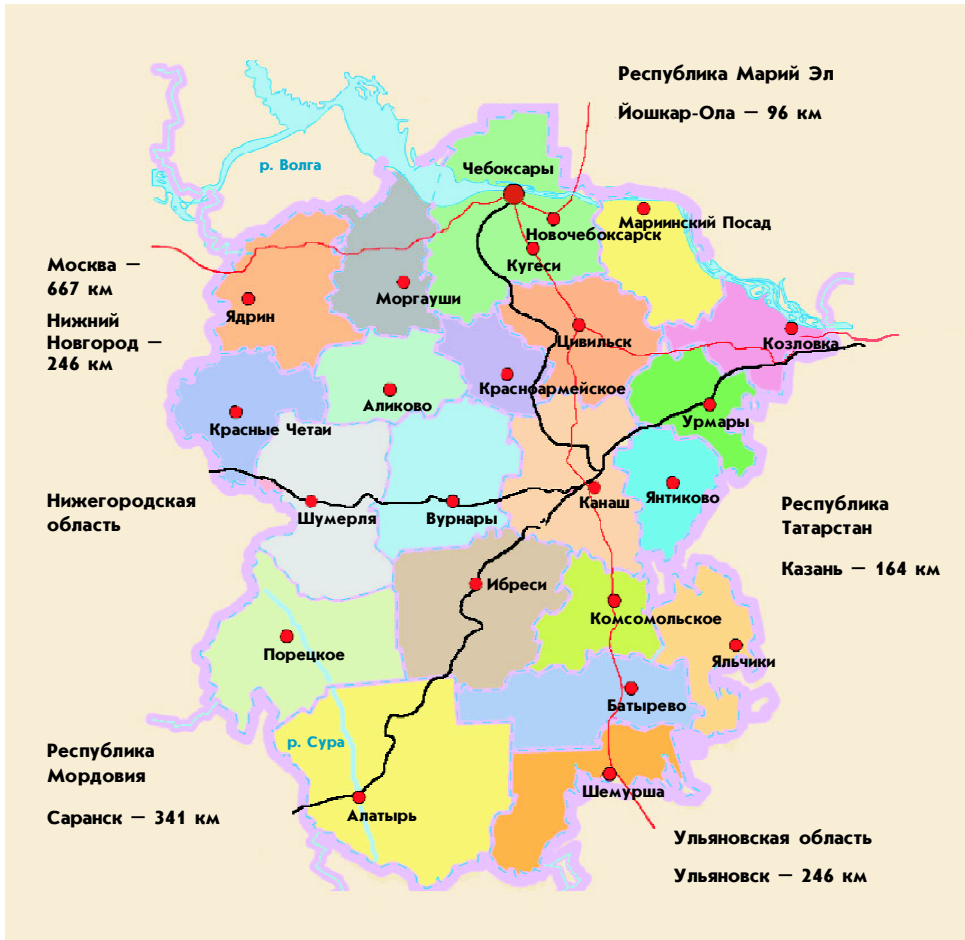


Рис. 1. Географическое положение Чувашской Республики.

**Особенности физико-географического положения.** Чувашия расположена в восточной части Восточно-Европейской равнины, на правом и левом берегах реки Волга. Основная часть находится на правобережье Волги на северном участке Приволжской возвышенности, который ограничен волжскими притоками — Сурой и Свягой. Сура создает естественный рубеж на западе, являясь пограничной рекой между Чувашской Республикой и Нижегородской областью. Свяга не протекает по

1. Найдите на карте России регионы, имеющие меньшие, чем Чувашия, площади, определите географические координаты их столиц.
2. Найдите государства Европы и Азии, имеющие меньшие, чем Чувашия, площади, нанесите их столицы на контурную карту мира.
3. Определите координаты крайних населенных пунктов республики.

территории Чувашии, ее русло проходит восточнее, в Татарстане. По нашим землям протекают притоки Свияги, крупнейшие из них Була и Кубня. Русло реки Волга тоже является естественным рубежом на северо-восточной границе республики, здесь простирается верхняя часть Куйбышевского водохранилища.

Удаленность территории республики от морей и океанов определила формирование умеренно-континентального климата с выраженными временами года. Вытянутость республики с севера на юг привела к тому, что между северными и южными районами наблюдаются различия температур на 2-3°C. С севера на юг меняются и природные комплексы — от смешанных лесов до лесостепей и степей.

Республика находится в одном часовом поясе с Москвой, но так было не всегда. С 1919 по 1940-е годы Чувашия находилась в 3-часовом поясе, затем на короткий период она вошла во 2-часовой пояс, для удобства сообщения с Москвой. Впоследствии республика вновь оказалась в 3-часовом поясе, а окончательно ее поясное время сравнялось с московским в 1980-х годах. Реальное Солнечное время, или астрономическое (местное) время, в г. Чебоксары отличается от времени в г. Москва на 36 мин.

**Особенности экономико-географического положения.** Чувашия входит в состав Приволжского Федерального округа и Волго-Вятского экономического района. Столица республики — город Чебоксары.

Республика имеет уникальное транзитное **транспортно-географическое положение**. Через нее проходят автомобильные дороги федерального значения: «Волга», или М7: Москва — Нижний Новгород — Чебоксары — Казань; автодорога А151 (от М7 через Цивильск — Ульяновск) и автодорога Р173 (от М7 до Волги, в сторону Козьмодемьянска), а также автомобильная ветка Р176, идущая через плотину ГЭС на автодорогу «Вятка».



Важную роль в сообщении имеют железная дорога Москва — Казань с веткой на Чебоксары, пересекающая республику с запада на восток, а также газопровод Уренгой — Помары — Ужгород. Сохраняет транспортное значение река Волга, по которой благодаря системе речных каналов возможно сообщение с крайними западными, южными и северными районами страны. Наибольший объем внешних грузо- и пассажироперевозок республики приходится на Москву и соседние регионы: Татарию, Марий Эл, Нижегородскую, Ульяновскую и Кировскую области.

**1. Определите поясное и местное время в Чебоксарах, если в Москве 14 часов.**

**2. Зная расстояние от Чебоксар до Москвы, Нижнего Новгорода, Казани, Йошкар-Олы, Ульяновска и Саранска, рассчитайте время в пути при средней скорости 90 км/ч.**

**3. Сравните по карте протяженность границ Чувашии с соседями первого порядка. С каким из субъектов у нашей республики самая протяженная граница?**

**4\*. Оцените уровень связанности вашего района во внутриреспубликанском сообщении. Для этого определите по карте число пересечений с границами района всех типов дорог (железных, автомобильных, речных). При наличии более 4-х пересечений — высокий уровень, 2-4 пересечения — средний, менее 2-х — низкий.**

**Соседское положение.** С востока Чувашия граничит с Татарстаном, который является крупным производителем нефтехимической и машиностроительной продукции, с юго-востока — с Ульяновской областью — производителем гражданской и военной техники, а также сельскохозяйственной продукции. С юго-запада граничит с Мордовией, славящейся сельскохозяйственной продукцией, с запада — с Нижегородской областью, имеющей развитое наукоемкое и трудоемкое машиностроение, химическую и нефтехимическую промышленность, и с севера — с Республикой Марий Эл, богатой лесным сырьем. Все эти регионы для Чувашии являются соседями первого порядка.

Из рис. 2 видно, что Чувашия действительно занимает внутреннее положение, располагаясь вдали от внешних границ России. Соседей второго порядка у Чувашии — 10, а соседей третьего порядка — 15. В числе соседей третьего порядка имеется

независимое государство Казахстан, расположенное юго-восточнее нашей республики, а также Москва и Московская область, расположенные западнее Чувашии.

Факторами инвестиционной привлекательности Чувашии являются человеческие ресурсы, в том числе квалифицированные трудовые кадры, политическая стабильность и относительное социальное благополучие. Республика полностью газифицирована, имеет разветвленную систему дорог в сельской местности.

Площадь республики 18,345 тыс. км<sup>2</sup>. Чувашия удалена от морей и океанов, находится на берегах Волги, большая по площади часть республики расположена на севере Приволжской возвышенности. Республика входит во 2 часовой пояс. Соседи: на западе — Нижегородская область, на севере — Марий Эл, на востоке — Татарстан, на юго-востоке — Ульяновская область и на юго-западе Мордовия. Транзитное транспортно-географическое положение объясняется прохождением по территории республики различных видов дорожных путей.

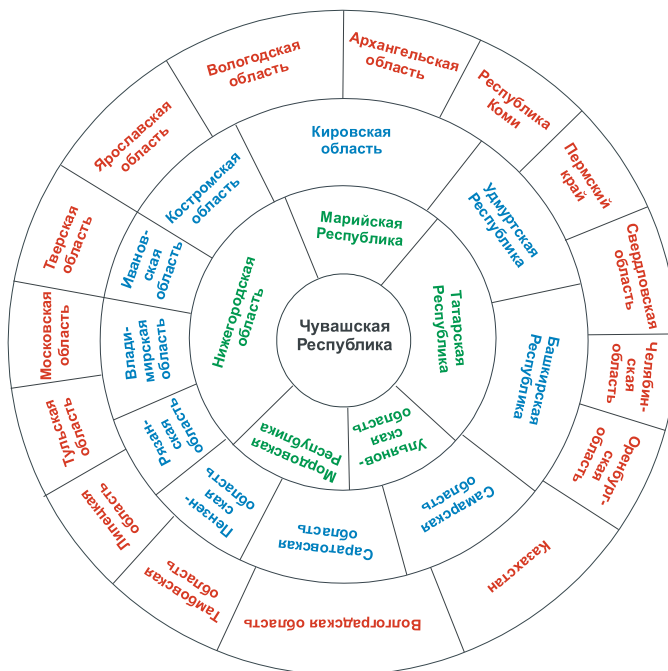


Рис. 2. Соседское положение Чувашской Республики.



1. Перечислите особенности физико-географического положения Чувашской Республики.
2. Каковы особенности экономико-географического положения республики?
- 3\*. Определите местное и поясное время вашего населенного пункта, если в Москве 8.00.
- 4.\* Используя топографическую карту, которую можно взять на сайте <http://satmaps.info/map-detector.php>, опишите географическое положение вашей местности.

### **§ 3. Освоение и формирование современной территории Чувашской Республики**

**Вспомните из курса истории и культуры родного края, когда была заселена людьми современная территория Чувашии. Чем они занимались, как приспосабливались к природным условиям?**

Первые немногочисленные группы людей начали проникать в Среднее Поволжье, в том числе и на территорию Чувашии, около 80 тыс. лет назад. Примерно в XV—XII тысячелетиях до нашей эры установились природные условия, схожие с современными. В те времена население занималось охотой, рыболовством и сбором съедобных растений. В эпоху неолита, в конце III тысячелетия до нашей эры, в Среднем Поволжье появились представители абашевской культуры. Они вели первобытный образ жизни, занимались скотоводством. Первыми скотоводско-земледельческими племенами, появившимися в Поволжье во II тысячелетии до нашей эры, были балановцы. В I тысячелетии нашей эры северную часть Европейской России заняли финно-угорские племена.

Самыми древними стоянками первобытных людей, живших в палеолите (древний период каменного века), в пределах Чувашии являются Уразлинская (Янтиковский район) и стоянка-мастерская Шолма (Цивильский район). Абашевскую археологическую культуру бронзового века впервые нашли и описали у с. Абашево (Чебоксарский район) в 1920 г. Позднее, в 1950 г., у д. Баланово (Козловский район) была найдена балановская археологическая культура бронзового века.

Тюркоязычные предки чувашей — болгары и сувары — появились в Среднем Поволжье в VII—VIII вв., их прародиной была Центральная Азия. На новом месте болгарские и суварские племена поселились среди финно-угорских племен и заняли здесь главенствующее положение. В X в. образовалось феодальное государство Волжская Болгария. В этом государстве проживали и другие племена (древние мадьяры, буртасы, древние мари и др.), происходило их смешение, постепенно создавались новые этносы. В 1236 г. Волжская Болгария была разгромлена монголами. В условиях военно-политического и культурного натиска монголов и кыпчаков на протяжении XIII—XIV вв. происходила миграция части волжских болгар с левобережья Волги (центральных районов современного Татарстана и северных районов Самарской области) на север, в район Казани и на правобережье Волги, в междуречье нижней Свияги и Суры.

Таким образом, к середине XIV в. одна группа болгаро-чувашей осела в центральных и северных районах территории современной Чувашии, а другая — восточнее Казани. В этот период земли современных южных районов республики представляли собой так называемое «дикое поле». Селения располагались по оврагам и едва были заметны даже для тех, кто



Рис. 3. Большетаябинское городище в Яльчикском районе.



близко к ним подходил. Чуваши унаследовали от болгаро-суварских племен типы поселений, быт и уклад жизни. Специалисты считают, что первоначально сложились две этнографические группы: вирьял (верховые) и анатри (низовые), отличавшиеся диалектом, одеждой и обрядовой культурой. Низовые чуваши, впоследствии расселились на юго-востоке современной Чувашии, за ее пределами, осваивая в XVI–XVII вв. «дикое поле». Чуваши, жившие на этих территориях, испытали заметное влияние татар. Именно их в настоящее время называют анатри (низовыми). Группу чувашей, проживавших между верховыми и низовыми чувашами, впоследствии переименовали средненизовыми. Полагают, что средненизовые чуваши (анат енчи) сформировались раньше остальных этнических групп — в XIII–XV вв. Верховые чуваши (вирьял) сформировались в XVI в., а низовые (анатри) — в XVI–XVIII вв. Позднее, в XVIII–XIX вв., чуваши переселялись в Самарский край, Башкирию и Оренбуржье.

Отметим, что средненизовые чуваши (анат енчи) в большей мере, а также низовые (анатри), но в меньшей мере сохранили этнические черты своих болгарских предков в языке и этнокультуре. В культуре верховых чувашей (вирьял) заметно про-

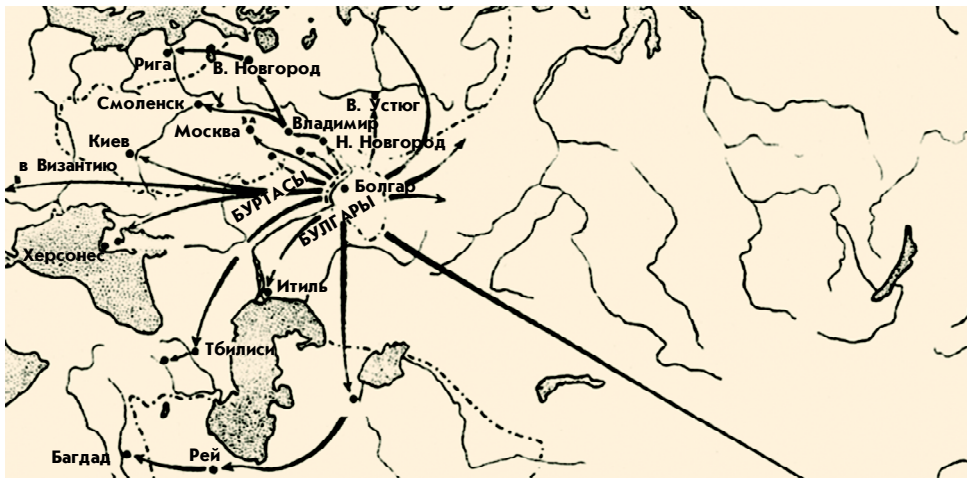


Рис. 4. Территория Волжской Болгарии.



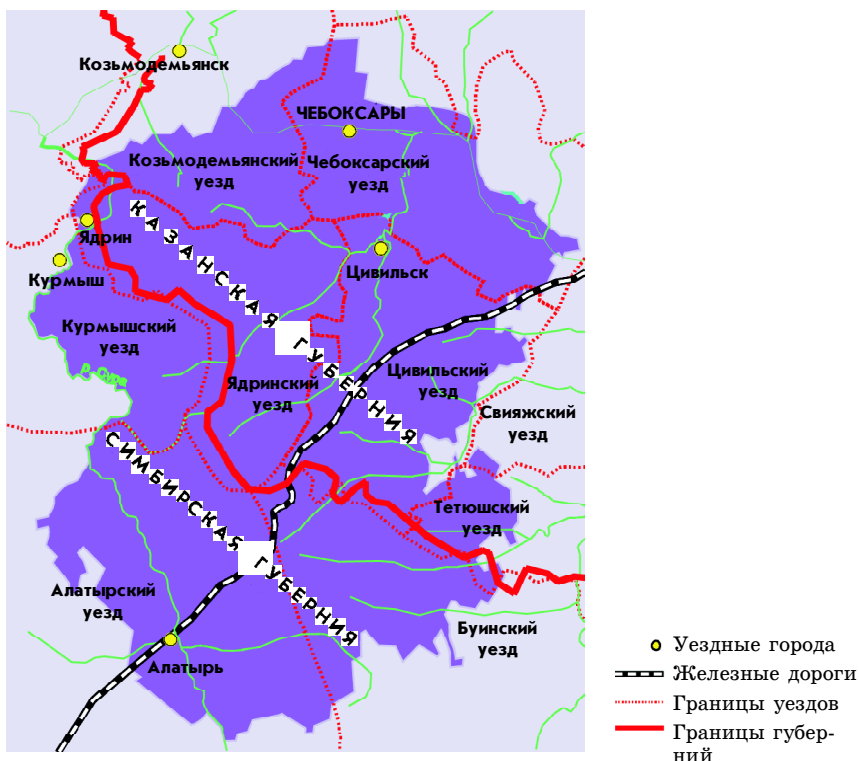


Рис. 5. Территория Чувашии в XIX в.

явилось влияние финно-угорской культуры (главным образом марийской).

Чебоксары впервые упоминаются в русских летописях в 1469 г., однако материалы современных археологических раскопок позволяют утверждать, что на месте Чебоксар существовало поселение уже в 12 в.

Во второй половине XVI в территория проживания чувашей вошла в состав Русского государства. Постепенно на этой территории возникли военно-опорные пункты: в 1552 г. — Алатырь, в 1589 г. — Цивильск, в 1590 г. — Ядрин. Благодаря организации сторожевой службы и строительству укрепленной линии Тетюши—Алатырь—Темников чувашские крестьяне с последней четверти XVI в. до начала XVIII в. возвращались в ос-



тавленные ими южные земли. Вплоть до начала XX в. они интенсивно осваивали присурские леса.

Население занималось земледелием: выращивало рожь, овес и коноплю. В лесах заготавливали орехи, хмель, ягоды. Положение в бассейне Волги позволяло населению активно выходить на всероссийский рынок со своей продукцией (зерно, мед, воск, рыба, яйца, древесина и др.). Особая роль в торговле отводилась городам и поселениям, расположенным на Волге и Суре: Чебоксарам, Цивильску, Мариинскому Посаду, Алатырю и Ядрину. В XVIII в. вывоз товаров из Чувашии в ценовом выражении в 9—10 раз превышал ввоз. В XIX в. население вовлекалось в лесозаготовку и деревообработку, особенно после ввода в действие железной дороги. С завершением в 1890-х гг. строительства железной дороги Алатырь — Казань связь края с другими районами страны улучшилась. В Алатыре появились железнодорожные мастерские, а вдоль железной дороги возникли деревообрабатывающие предприятия. Алатырь в начале XX в. был самым большим по численности населения городом.

В 1920 г. была образована Чувашская автономная область. Первоначально в область входили три полных уезда Казанской губернии (Цивильский, Чебоксарский, Ядринский), а также пять



Рис. 6. Город Чебоксары. 30-е гг. XX в.

волостей Козьмодемьянского, пять волостей Буинского и три волости Курмышского уездов (рис. 5). Присоединенные волости вскоре были перераспределены между тремя уездами, в итоге в Чебоксарском уезде насчитывалось 17 волостей, в Цивильском — 19, в Ядринском — 20. Площадь Чувашской автономной области составляла 10 тыс. кв. верст. Позже были скорректированы границы с Татарской автономной республикой за счет перехода ряда чувашских селений в состав автономии. В 1925 г. Чувашскую автономную область расширили присоединением трех волостей Алатырского уезда. В том же году область преобразована в Чувашскую автономную республику. В 1927 г. уезды и волости были упразднены и образованы районы. Впоследствии количество районов несколько раз менялось (некоторые районы объединялись, а некоторые — разъединялись). В 1990 г. Чувашская АССР переименована в Чувашскую Советскую Социалистическую Республику, а в 1992 г. — в Чувашскую Республику в составе Российской Федерации.

**На территории современной Чувашии поселения людей появились в палеолите. Предки чувашей болгары и сувары заселили эти земли в VII—VIII веках. Во второй половине XVI в. наши земли вошли в состав Русского государства. В 1920 г. была образована Чувашская автономная область в составе РСФСР. В настоящее время Чувашская Республика является субъектом Российской Федерации.**

**\* Попробуйте описать процесс заселения территории вашей местности, используя краеведческий материал, включая топонимические названия и архивные документы.**

1. Опишите характер заселения территории Чувашии до VII в., приведите примеры древних поселений, выявленных археологами.
2. Назовите известные вам версии происхождения верховых и низовых чувашей.
3. Каким образом происходило освоение территории современной Чувашии в XVI—XIX вв.
4. Назовите основные изменения административно-территориального устройства Чувашии?
- 5.\* Покажите районы проживания верховых и низовых чувашей. Имеются ли отличия во внешнем облике, языке, традициях этих групп чувашей?